

# Légende PAG - 1/2

## Légende

### Zones urbanisées ou destinées à être urbanisées

- HAB-1 Zone d'habitation 1
- MDX-v Zone mixte villageoise
- MDX-r Zone mixte rurale
- BEP Zone de bâtiments et équipements publics
- ECO-cl Zone d'activités économiques communale type 1
- SPEC-1 Zone spéciale - 1 (Schleif)
- SPEC-2 Zone spéciale - 2 (Pommerloch)
- COM Zone commerciale
- AERO Zone d'aérodrome

Dénomination de la ou des zones			
COS	max.	CUS	max.
	min.		min.
CSS	max.	DL	max.
			min.

Représentation schématique du degré d'utilisation du sol pour les zones soumises à un plan d'aménagement particulier "nouveau quartier"

### Zones destinées à rester libres

- AGR Zone agricole
- FOR Zone forestière <sup>(6)</sup>
- VERD Zone de verdure

### Zones superposées


- PA Plan d'aménagement particulier - approuvé
- ZNA Zone soumise à un plan d'aménagement particulier "nouveau quartier"
- ZAD Zone d'aménagement différé
- ZSU Zone de servitude "urbanisation" <sup>(7)</sup> (spécification voir Partie écrite)
  - P Servitude "urbanisation" - intégration paysagère
  - B Servitude "urbanisation" - biotopes
  - MC Servitude "urbanisation" - mesures compensatoires
  - SP Servitude "urbanisation" - spécifique
  - CE Servitude "urbanisation" - Cours d'eau
  - H Servitude "urbanisation" - Habitats espèces protégées
- ==== couloir pour projets de canalisation pour eaux usées
- ==== couloir pour projets de rétention et d'écoulement des eaux pluviales
- S Secteur protégé de type "environnement construit"
- C Constructions à conserver <sup>(7)</sup>
- E Eléments à protéger - "petit patrimoine" <sup>(7)</sup>


**"Seule la version approuvée sur support papier du PAG a valeur réglementaire"**

# Légende PAG - 2/2

## Zones ou espaces définis en exécution de dispositions légales, réglementaires ou administratives spécifiques relatives (à titre indicatif)


à la protection de la nature et des ressources naturelles

 Zones protégées d'intérêt national (provisoire)

 Zones protégées d'intérêt communautaire et international Réseau Natura 2000 <sup>(2)</sup>

 Biotopes protégés <sup>(3)</sup>


à la protection des sites et monuments nationaux

 Inventaire supplémentaire


à la gestion de l'eau <sup>(5)</sup>

 Zone inondable - HQ 100


### FOND DE PLAN

 Limite communale

— PCN Parcelaire (Exercice 2013)

 PCN Bâtiments (Exercice 2013)

 Bâtiments ajoutés\* <sup>(8)</sup>

 475 Courbes de niveau <sup>(6)</sup>

 Rivière <sup>(6)</sup>

Cours d'eau  En souterrain <sup>(6)</sup>

 En surface <sup>(6)</sup>

 Passage inférieur <sup>(6)</sup>

 Ruisseau <sup>(6)</sup>

### Liste des PAP approuvés

Ortschaft und Lage	Code	Vote conseil communal	N° Dossier	Approbation Ministre
<b>Grümelscheid</b>				
<i>Drechene Bongert und Oben dem Große Gaart</i>	G 1	06.12.2007	15158/114C	06.05.2008
<b>Pommerloch</b>				
<i>Llydalux</i>	P 1	22.05.2008	15373/114C	15.10.2008

(1) Liste zones protégées nationales, Plan National Protection Nature, Ministère de l'Environnement, 2007

(2) Règlement grand-ducal du 6 novembre 2009 portant désignation des zones spéciales de conservation.

(3) Loi modifiée du 19 janvier 2004 concernant la protection de la nature et des ressources naturelles, article 17  
- Cadastre des biotopes protégés, Ministère du Développement Durable et des Infrastructures, 2010  
- Innenkartierung der geschützten Biotope im Innenbereich der Gemeinde Winseler; Etude préparatoire, pact s.à r.l., 2008 (mise à jour 2012)

(4) Loi du 18 juillet 1983 concernant la conservation et la protection des sites et monuments nationaux (Mémorial B - n°35 du 19 mai 2009, état au 08 mai 2014)

(5) Loi du 19 décembre 2008 relative à l'eau  
(6) Base de Données Topo-Cartographique (BD-LTC), Administration du cadastre et de la topographie, 2003

(7) Commune de Winseler - Inventar der schützenswerten Gebäude, pact s.à r.l., validé par le Service des sites et monuments nationaux, novembre 2012

(8) Une mise à jour des nouvelles constructions (en supplément aux constructions issues du PCN) a été réalisée par le bureau d'études pact s.à r.l. sur base des orthophotos 2013 et une inspection des lieux récente.

"Seule la version approuvée sur support papier du PAG a valeur réglementaire"